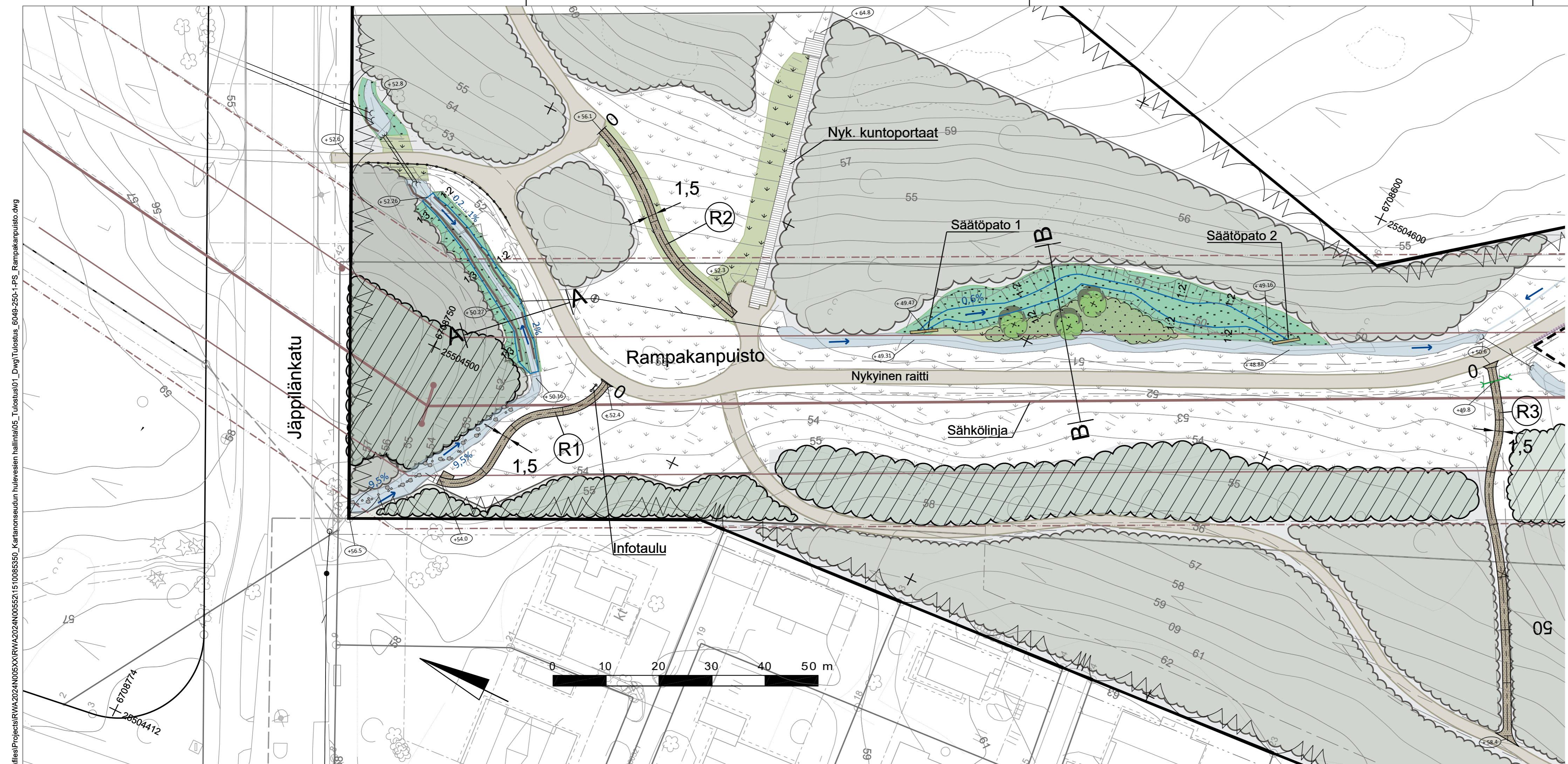


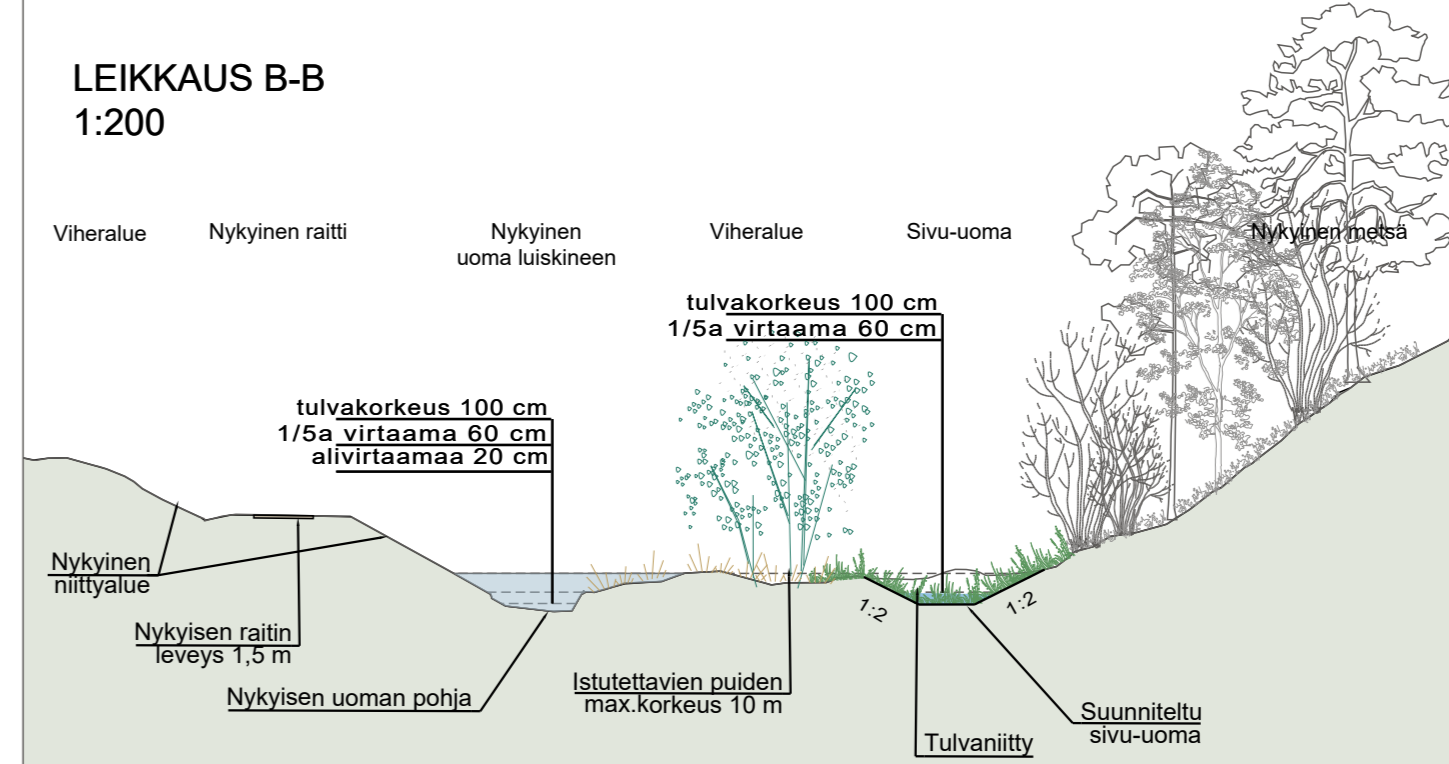
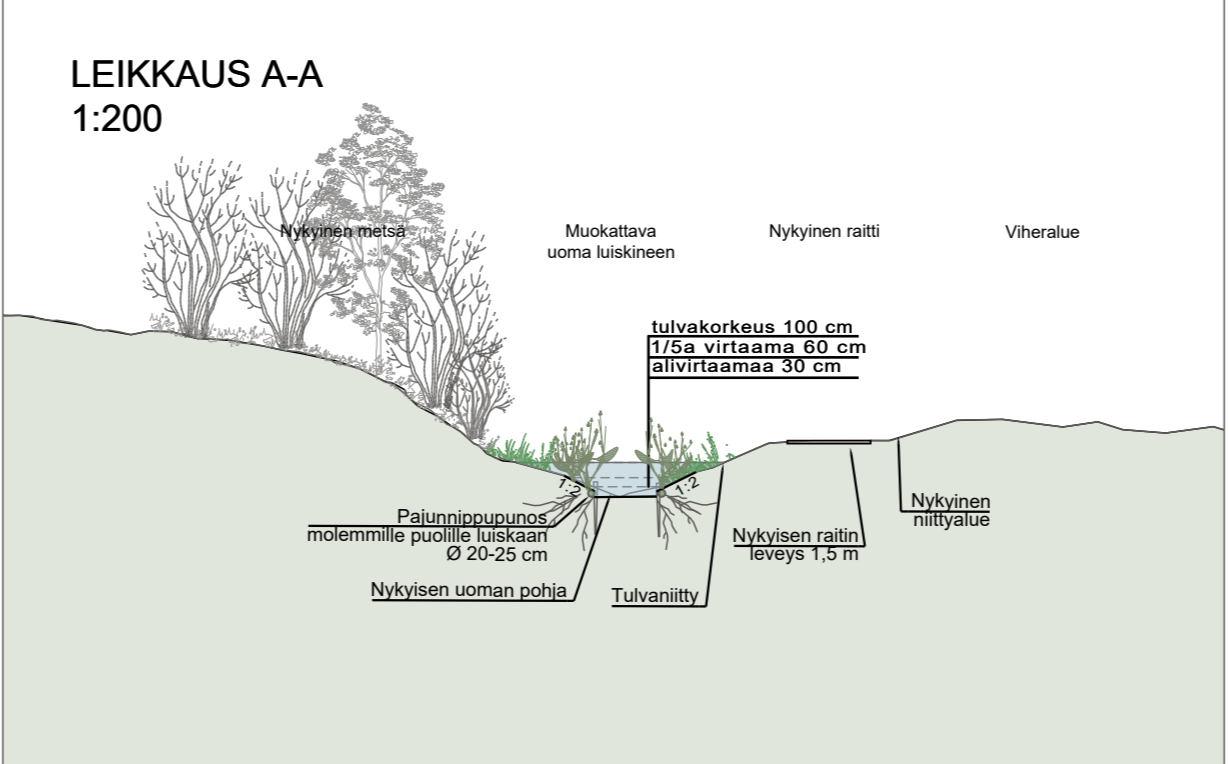
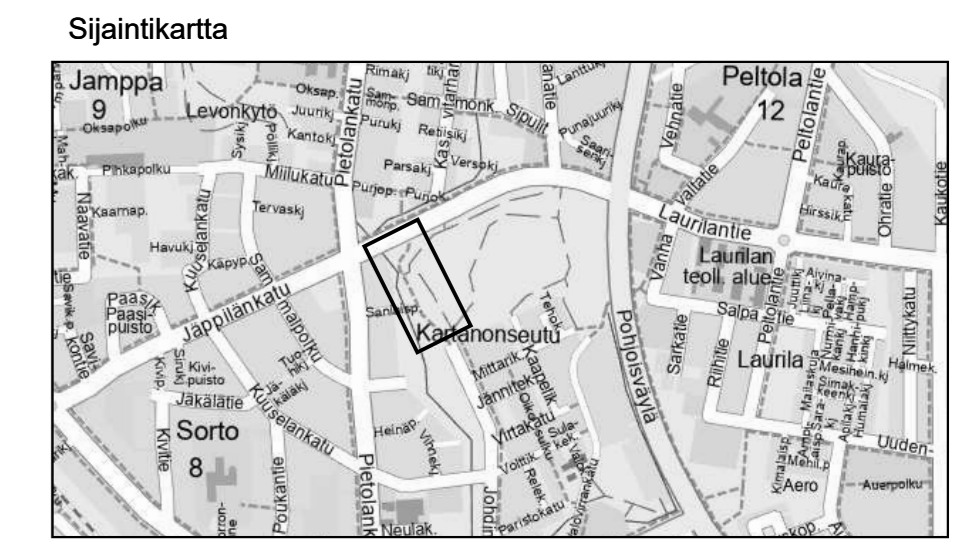
\\files\projects\RYWA\2024\N005X\RYWA\2024\N005521\51\0085350\_Kartanonseudun hulevesien hallinta05\_Tulostus01\_Dwg\Tulostus\_6049-250-1-PS\_Rampakanpuisto.dwg



**MERKINTÖJEN SELITYKSET**

- 50.0 Nykyinen korkeus
- +54.00 Suunniteltu korkeus
- Nykyinen säilyvä puu
- Nykyinen valaisin
- Nykyinen metsä
- Nykyinen niittyalue
- Nykyinen puu- ja pensasalue pidetään alle 10 m
- Nykyinen sähkölinja
- Nykyinen sähköpylväs ja harukset
- Johtoaukean varoetäisyyden raja
- Sähkölinjan reunavyöhykkeen raja
- Nykyinen hulevesiviemäri
- Nykyinen oja
- Nykyinen koski
- Virtaussuunta ja ojan kaltevuus %
- Nykyinen kivituhkapolku
- Nykyiset kuntoportaat

- Istutettava niitty
- Istutettava tulvaniitty
- Istutettava pieni lehtipuu
- Istutettava keskikorkea pensas
- Suunniteltu kivituhkapolku
- Ojan eroosion suojaus, pajunippupunos
- Säätöpato 1 (puupölkky), jonka yli nousee vesi sivu-uoman tulvatilanteessa
- Säätöpato 2 (puupölkky), joka turvaa veden viivytyksen sivu-uomassa
- Suunniteltu uoman pohja
- Metallikaide
- Infotaulu
- Suunniteltu rumpu



<b>JÄRVENPÄÄN KAUPUNKI</b> KAUPUNKITEKNIIKAN PALVELUT SUUNNITTELUPALVELUT Sibeliuksenkatu 8, 04400 Järvenpää puh. (09) 27191		PÄIVÄYS SUUNN. TARK. HYV.	PIIRT.
<b>Rampakanpuisto</b> Puistosuunnitelma Asemapiirustus		MITTAKAAVA 1:500 1:200	PIIRUSTUKSEN N:O 6049-250-1
Korkeustaso N2000, EUREF-FIN-tasokoordinaatio ETRS-GK25		LIITTYY PIIR:N:O	PÄIVÄYS 31.1.2025 SUUNN. Zuzana Hrasko-Johnson TARK. Zuzana Hrasko-Johnson
Ramboll Finland Oy PL 25, Itsehallintokuja 3 02601 Espoo		PIIRT. Laura M	