



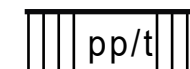
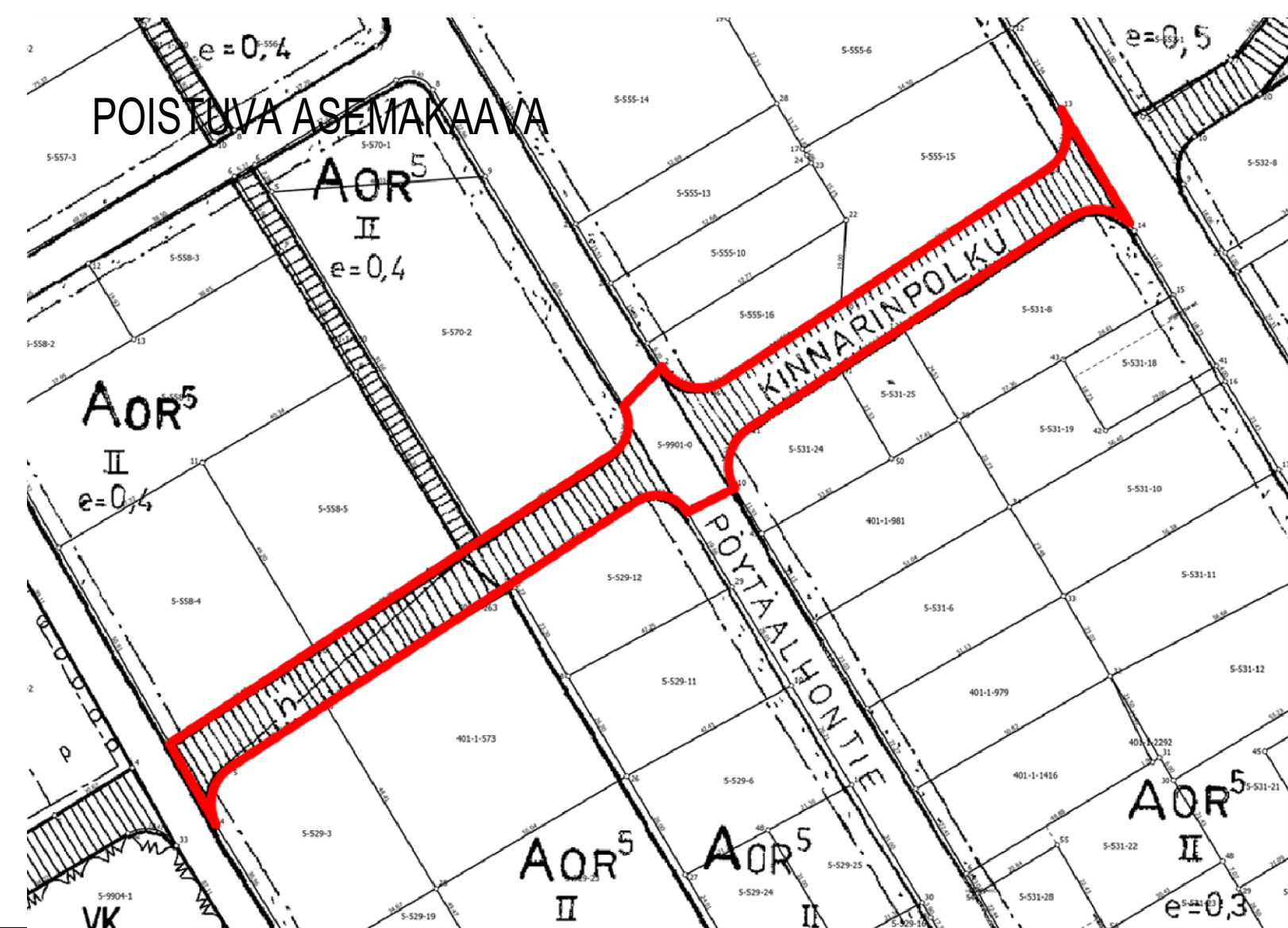


ASEMAKAAVAMERKINNÄT JA -MÄÄRÄYKSET

-  1201100
3 m kaava-alueen rajan ulkopuolella oleva viiva.
-  1203000
Korttelin, korttelinosan ja alueen raja.
- 5**
KIN
1208000
Kaupunginosan numero.
- PÖYTÄALHO**
1209000
Kaupunginosan nimi.
-  1212100
Kadun, tien, katuaukion, torin, puiston tai muun yleisen alueen nimi.
-  1244000
Katu.
-  1249000
Jalankululle ja polkupyöräilylle varattu katu, jolla tontille ajo on sallittu.



JÄRVENPÄÄN KAUPUNKI

KINNARINPOLKU
ASEMAKAAVAN MUUTOS
1 : 1000

Asemakaavan muutos koskee:
5. kaupunginosan eli Kinnari yleiselle jalankululle varattua katualuetta (Kinnarinpolku Metsolantien ja Yläntöien välillä) ja Pöytäalhoentie katualuetta.

Asemakaavan muutoksella muodostuu:
5. kaupunginosaan eli Kinnari jalankululle ja polkupyöräilylle varattua katua, jolla tontille ajo on sallittu.

Käsittelyvaiheet:

Nähtävänä MRL 62 § ja MRA 30 § mukaisesti,
kuuleminen kirjellä 13.9. - 4.10.2024
Asemakaava-arkkitehti 8.10.2024 § 1
Nähtävänä MRL 65 § ja MRA 27 § mukaisesti
14. - 27.10.2024
Kaupunkikehitys lautakunta pvm §

KAUPUNKIKEHITYSLAUTAKUNTA HYVÄKSYNYT



JÄRVENPÄÄN KAUPUNKI
Kaupunkikehitys, Kaavoitus ja liikenne

Päiväys 13.9.2024
Tarkistettu

JARDdno 2024-1349
Kaavatunnus 050022
Suunnittelija tew
Piirtäjä tew
Tallennusnimi
Mittakaava 1:1000
Koordinaatio ETRS GK 25, N 2000

Hannele Selin
Kaavoitusjohtaja

Terttu-Elina Wainio
Erityisasiantuntija

Pohjakartta täyttää maankäyttö- ja rakennuslain 54a §:n vaatimukset ja on ajan tasalla.

Järvenpäässä 6.9.2024

Kartastoinsoööri

Asmo Leskinen