

Virkistytty Keravanjoella



Keravanjoen vesienhoidon ja luonnonsuojelun keskeinen yksikkö

Tervetuloa Keravanjoelle!

Keravanjoki (65 km) on Vantaanjoen pisin sivuhaara. Se alkaa Hyvinkään Ridasjärvestä ja yhtyy Vantaanjoen pääuomaan Helsingin ja Vantaan rajalla noin 6 km ennen merta. Joen latvaosaa virtaavat metsäisten alueiden halki, missä useat kosket ja paikoin jyrkkärinteinen jokioma tarjoavat nähtävää ja koettavaa. Alajuoksullaan joki virtaa maalaismaaisissa taajamien läheisyydessä. Siellä joen rannat tarjoavat pyöräilijöille, kalastajille, melojille ja muillekin luonnossa liikkujille yhä enemmän mahdollisuuksia. Vesienhoidon ja luonnonsuojelun keskeinen yksikkö on veden laatuun saatu parannettua uimiseenkin kelpaavaksi, ja joen latvaosille pumpataan lisävirtaamaa Päijänne-tunnelista kesäaikaisen virtaaman lisäämiseksi.

Lisää tietoa Keravanjoesta: www.vantaanjoeki.fi

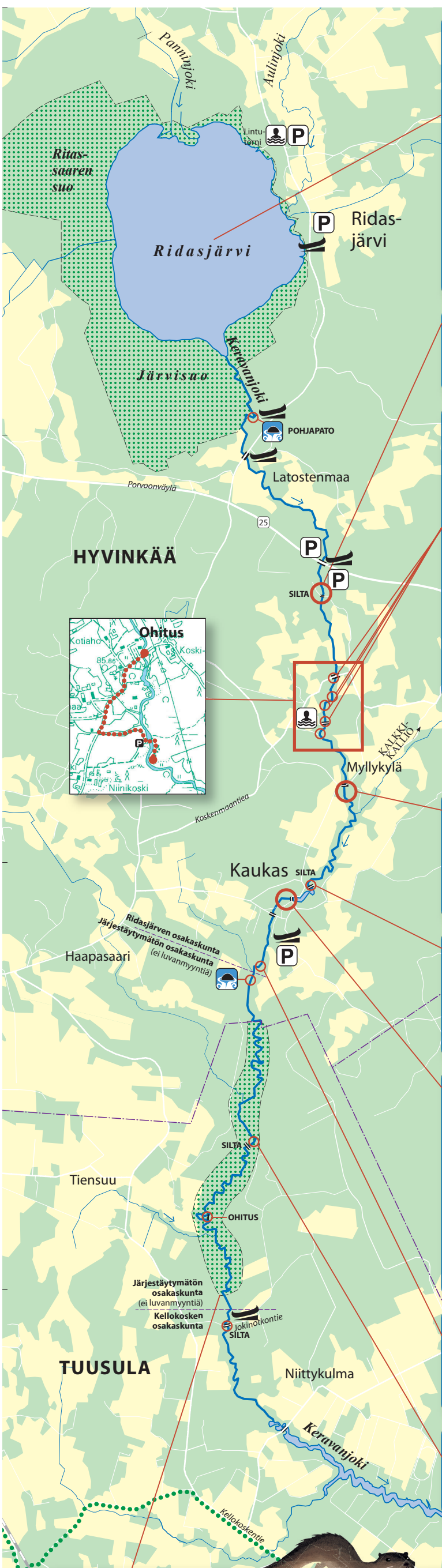
Meloilijalle Keravanjoki tarjoaa elämyksiä ja haasteita. Virtaama vaihtelee vuodenaikasta toiseen. Kesällä ja alkusyksyllä joen virtaama on pienimmillään. Eteneminen on leppoisa, mutta veden vähyys voi vaikeuttaa kulkua koskissa ja virtapaikoissa. Alkuvuonna ja loppusyksyn virtaamahuippujen aikana virtaama on jopa 30 m³/s. Näitä korkean veden jaksoja voi suosittelua kokeneemmille meloilijalle. Melontareitin varrella, välillä Hyvinkään Ridasjärvi – Jaakkolan patoallas, on ohitus- ja rantautumispaikoissa melontareitin logoin varustetut tolpat.

Keravanjoen tavallisimpia saalisalajeja ovat hauet, ahvenet ja erilaiset särkikalat, myös jalokalat ovat mahdollisia. Tikkurilankosken pato on osittain purettu ja koski ennallistettu vuonna 2019. Kellokosken patoon on valmistunut kalatie vuonna 2018. Lisäksi Kirkonkylänkosken ja Haaraajoen myllyjen padot on suunniteltu purettaviksi. Siten vaelluskaloille aukeaa

vaellusyhteys merestä joen latvoille. Kalastaessa joen koski- ja virta-alueilla tarvitaan aina kaksi kalastuslupaa, vesialueen omistajan lupa ja valtion kalastonhoitomaksu (18–64-vuotiaat). Muualla on eräitä poikkeuksia lukuun ottamatta sallittua onkia ja pilkkijokamieheinoitella, sekä viehekalastusta kalastonhoitomaksulla.

Tietoa kalastusrajoituksista löydät: www.kalastusrajoitus.fi

Keravanjoen varrella on runsaasti kulttuuri- ja luontokohteita. Joen kosket ovat olleet tärkeitä myllypaikkoja, joiden ympärille on jo varhain syntynyt asutusta ja teollisuutta, mm. Kellokoskelle, Kaukasiin ja Tikkurilaan. Alajuoksulla voi tutustua vaikkapa Keravan kartanoon, Tiedekeskus Heurekaan sekä Helsingin pitäjän kirkonkylään. Jokiluonto on lajistoltaan moni-ilmeinen. Lintujärven tunnettu Ridasjärvi, erämaatyypinen Keravanjoki-kanjoni ja Lemmenlaakson lehto ovat valtakunnallisestikin merkittäviä luontokohteita.



Ridasjärvi

Ridasjärvi ja sitä ympäröivät suoalueet ovat arvokas luontokohde. Se on mukana Natura 2000-suojeluohjelmassa. Järvelle on perustettu myös yksityinen luonnonsuojelualue.

Sovelias lähtöpaikka on järven itärannalla. Moottoriveneily kielletty, muu liikkuminen ja kalastaminen sallittu. Veneen ja kanoottin vuokrausta itärannalla.

Ridasjärvi tunnetaan kalaisana järvenä. Matalassa järvestä on runsas haukipanta. Järvelle myydään myös sorsastuslupia.

Lupamyynti: Ridasjärven kalastuskunta

Järvisuon ja Ritassaaren keidassuot muodostavat valtakunnallisesti arvokkaan kasvillisuus- ja lintujen pesimäalueen. Järvellä pesii runsaasti nauru- ja pikkulokkeja. Mm. harmaasorsa, härkälintu ja luhtahuitti ovat vakiinnuttaneet asemansa järven pesimälajistossa. Itärannalla lintutorni, jonka yhteydessä myös uimapaikka.

Karankoski

Koski alkaa heti sillan jälkeen. Koski on 30 m pitkä, kivinen ja kapea. Vaikeahko laskettava korkean veden aikaan. Ohitus: Vasemmalta, itärantaa pitkin.

Siltakoski, Sahakoski, Saunakoski ja Niinikoski

Perättäisten koskien jakso. Ensimmäisenä n. 50 m pitkä ja kivinen Siltakoski, joka alkaa nimensä mukaisesti sillan jälkeen. Seuraavana Koskenmaan pato. Patoalta alkaa pieni Sahakoski, jonka jälkeen muutaman kymmenen metrin pituiset Saunakoski ja Niinikoski. Koskia ei suositella laskettaviksi. Sahakosken suvannon kohdalla piha-alueita. Saunakosken suvannon jälkeen matala puusilta. Ohitus: On suositeltavaa ohittaa kosket yhdellä kertaa länsirannan tiestä pitkin, Saunakosken suvannon sillan yli Niinikosken ohi, 1000 m (katso suurennos).

Kalastus kielletty kalatiestä johtuen Siltakosken ja Saunakosken välisellä jokijaksolla. Kalastus sallittu Saunakosken suvannosta alavirtaan. Katso www.kalastusrajoitus.fi.

Koskenmaan pato on jääne 200 vuotta sitten paikalle rakennetusta myllystä. Myöhemmin alueella toimi saha, jonka rakennuksista on kunnostettu yksityinen huvila. Saunakosken suvannossa on kyläiläisten uimapaikka.

Rieskakoski

Rieskakoski eli Ali-Myllynkoski alkaa heti maantiesillan alla ja on 50 m pitkä. Laskukelvoton korkean veden aikaan. Ohitus: rantautuminen ennen siltää oikealle, länsirannalle. Kantomatkaa n. 100 m.

Suosittu kalapaikka.

Kosken länsirannalla on kylän kotitarvemyllyn rauniot.

Lehmäkoski

Pituutta koskella on 30 m. Koskessa puolen metrin köngäs. Ohitus: mieluiten, länsirannalta, kantomatka n. 100 m.

Lehmäkosken suvanto on suosittu kalastuspaikka.

Kaukasteen luontopolku kulkee Lehmäkosken ja Kaukasteen patoaltaan ympäri.

Kaukasteenkoski

Koskella on pituutta 170 m ja pudotusta kertyy peräti 8 m. Koski on padottu ja laskukelvoton. Ohitus: rantautuminen ennen patoa vasemmalta itärannalle, kantomatka tiestä pitkin n. 500 m käytöstä poistetun puhdistamon P-paikalle.

Kalastus kielletty 200 metriä lähempänä Kaukasteenkosken luonnonmukaista kalatietä.

Kaukasteenkoski on ollut tärkeä myllypaikka 1780-luvulta lähtien. Koski on padottu ja valjastettu kosken rannalla sijainneiden lankarulla- ja vanutehtaiden voimanlähteeksi. Kyläilijöiden kuuluu työväen asuntoja aina 1800-luvun lopulta lähtien. Lähialueella on Kaukasteen luontopolku (1,3 km) sekä Kaukasteen maisematarinat –pyöräreitti, (17 km).

Seppälänkoski

Seppälänkoski eli Bergrenin koski on 20 m pitkä. Vaikeahko laskettava korkean veden aikaan. Ohitus: vasemmalta, itärannalta. Kantomatkaa n. 40 m.

Suosittu kalapaikka.

Santakoski

Santakoski, jonka pituus on noin 500 m, on laskukelpoista nopeajuoksuista osuutta pienine koskineen.

Kalastus kielletty, luonnonsuojelualue

Virkistyttyäsi Keravanjoella

- huomioi muut luonnossa liikkuvat ja rantojen asukkaat
- älä riko luonnonrauhaa
- vältä häiritsemästä vesilintuja ja niiden poikueita
- älä roskaa
- älä roskaa – jokivarsien eläimiä menehtyy roskiin!
- älä revii olemassa olevia polustoja
- käytä tuomassa olevaa polustoa

Lisää vastuullisesta luonnossa liikkumisesta Metsähallituksen sivuilta: <https://www.luontoon.fi/retkietiketti>

Nauti olostasi!

Keravanjoki-kanjoni

Joki mutkittelee 4 km:n matkan syvässä kanjonimaisessa uomassa keskellä rehevää lehtokorpiemetsää, jossa on erämaan tunnelmaa. Rantautuminen on hankalaa. Reittiä ei ylläpidetä alueen suojelusta johtuen.

Jokilaakso on yksi Keravanjoen kolmesta Natura-kohteesta. Uoman paikoin jyrkkäköt rinteet tarjoavat suojan monille kasvi- ja eläinlajeille. Kanjonissa asustaa saukkoja sekä rannan lehtokorvessa mm. liito-oravia, kultarintoja ja mustapääkerttują

Kellokoski

Kellokoskea edeltää patoallas, joka on n. 4 km:n pituinen ja paikoin järvimäinen. Matalalla rannoilla on runsaasti poukamia ja asutusta. Koskella on pituutta 100 m ja pudotusta 7 m. Koski on padottu ja laskukelvoton. Ohitus: rantautuminen ennen patoa. Kantomatka tehdasalueen lävitse, noin 150 metriä. Patoaltaassa moottoriveneily kielletty.

Patoallas ja sen yläpuoliset koskialueet ovat suosittuja virkistyskalastuspaikkoja, joihin istutetaan kirjolohia. Patorakenteesta kalatie, kalastus kielletty 200 metriä lähempänä. Katso ajankohtainen tilanne kalastussäännöksistä: www.kellokoskenkalastusalue.fi

Lupamyynti: www.kellokoskenkalastusalue.fi

Kellokosken riuokkiva kirkkoineen on kulttuurihistoriallisesti arvokas tehdasmiljö. Patoaltaalla on yleinen uimaranta sekä Männistön tanssilava. Alueella on useita ravintoloita ja kahviloita, sekä Kellokosken Juhlatalo, jonka ympäristössä arboretum, rosarium ja veistospuisto. Sairaalamuseoon voi tutustua tilauksesta.

Ohkolanjoki

Keravanjoki on yläjuoksultaan oksahaarainen ja toisen haaran muodosta Keravanjärvestä lähtevä Ahkolanjoki, jossa on Jokilaakson Natura-alue ja Sandbergin pellon perinnemaisemakohde (pituus 18 km).

Kaitarannankoski

Koskea edeltää Haaraajoen patoallas ja joki virtaa melko leveänä. Patoalta alkava koski on 60 m pitkä ja siinä on pudotusta 4 m. Ohitus: rantautuminen vasemmalta, itärannalla, koska lintujen välittömästi takaisin veteen padon jälkeen tai lukuun ottamatta tuntumassa kosken ohitse. Vältettävä kulkemasta piha-alueella.

Padon kupeessa sijaitsee vesistön viimeinen vesimylly, Haaraajoen mylly. Paikalle on suunnitella pohjapato ja kalatie.

Lemmenlaakso

Kaitarannankosken alapuolella joki mutkittelee 1,5 km matkan rehevässä metsäisessä laaksossa. Rantautuminen kielletty ja melontareittiä ei ylläpidetä. Melonin ei suositeltavaa.

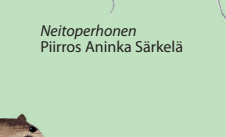
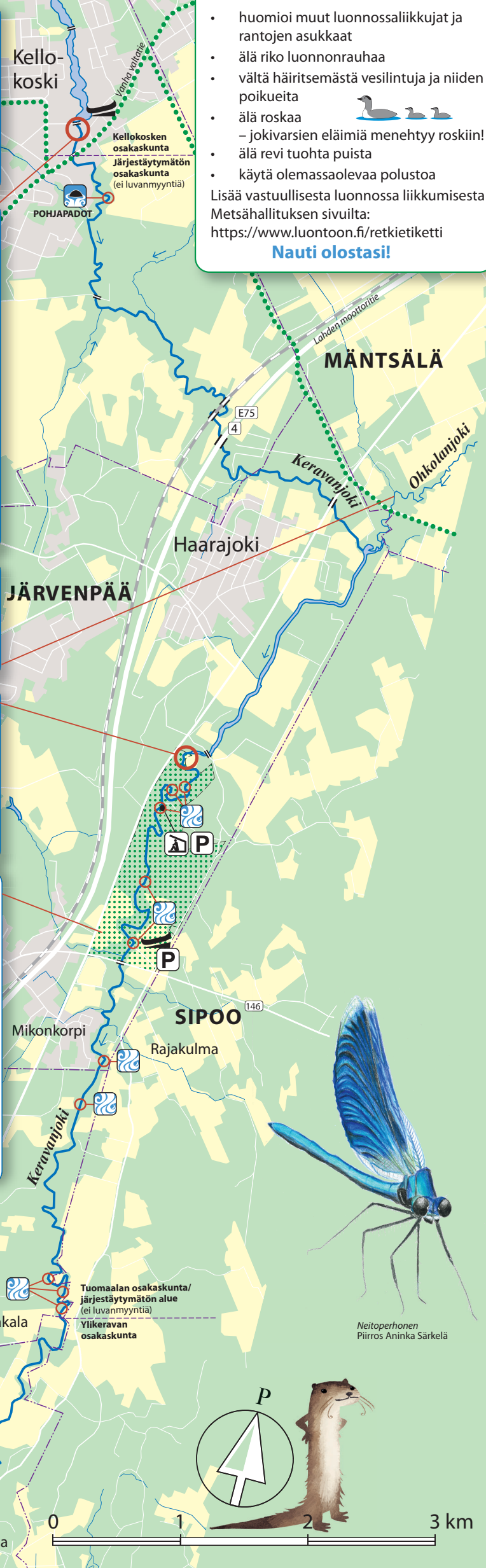
Kalastus luonnonsuojelualueella on kielletty.

Lemmenlaakso kuuluu Uudenmaan arvokkaimpiin lehtoalueisiin ja on yksi kolmesta Keravanjoen Natura-kohteesta. Lehtoalueen rauhoitus luonnonsuojelualue ja mm. lintuharrastajille mielenkiintoinen kohde. 1.4.–15.7. välisenä aikana liikkuminen on sallittua vain itärannan merkityllä luontopolulla. Alueella on hyvät viitoitettut reitit, kaksi tulipaikkaa, käymälöitä ja roska-astioita. Alueella on paljon jyrkkiä nousuja ja laskuja, mutta myös esteetön reitti. Luonnonsuojelualueen vieressä on myös frisbeegolf-rata. Lemmenlaakson luontopolusta on saatavilla opas Järvenpään kaupungin ja Keski-Uudenmaan ympäristökeskuksen verkkosivuilta.

Keravanjoen ympäristö

- Koski
- ▬ Vesilautaus-/rantautuspaikka
- 🌊 Virtapaikka
- 🏠 Uomassa suuria kiviä
- 🎣 Kalastuspaikka
- 🏊 Uimapaikka
- ☕ Kahvila / ravintola
- 👁 Nähtävyyks
- 🌿 Luontopolku
- 🏠 Laavu
- 📍 Pysäköintialue
- 🚲 Pyöräilyreitti
- 🌿 Natura- / ls. alue


Keravanjoen ympäristö. Maantietustietoa. 2011. Aineisto: Ullakko, P. Tyms ja Saatto, O. Kallinen kuvit. VHSY:n kuva-arkisto / Pasi Valkama. Kallinen ulkoasu: Sampo Mäkelä.



Neitoperhonnen Piirros Aninka Särkellä



Neitoperhonnen Piirros Aninka Särkellä



Neitoperhonnen Piirros Aninka Särkellä

Saatavilla myös Virkisty Vantaanjoella -este.

Vantaanjoen kalastusalue, www.vantaanjoenkalastusalue.fi

Vantaan kaupunki, Liikuntapalvelut, www.vantaan.fi

Uudenmaan liitto, www.uudenmaanliitto.fi

Uudenmaan elinkeino-, liikenne- ja ympäristökeskus
www.ei-keskus.fi/uisinaa

Keski-Uudenmaan ympäristökeskus
www.keskiuudenmaanymparistoakeskus.fi

Uudenmaan ympäristökeskus
www.uudenmaanymparistoakeskus.fi

Riihimäen kaupunki, Ympäristösuojelun palvelualue
www.riihimaki.fi

Nurmijärven kunta, www.nurmijarvi.fi

Keski-Uudenmaan vesienhoito- ja ympäristökeskus
www.keskiuudenmaanvesienhoito.fi

Keravan Latu, www.keravalatu.fi

Keravan kaupunki, www.kerava.fi

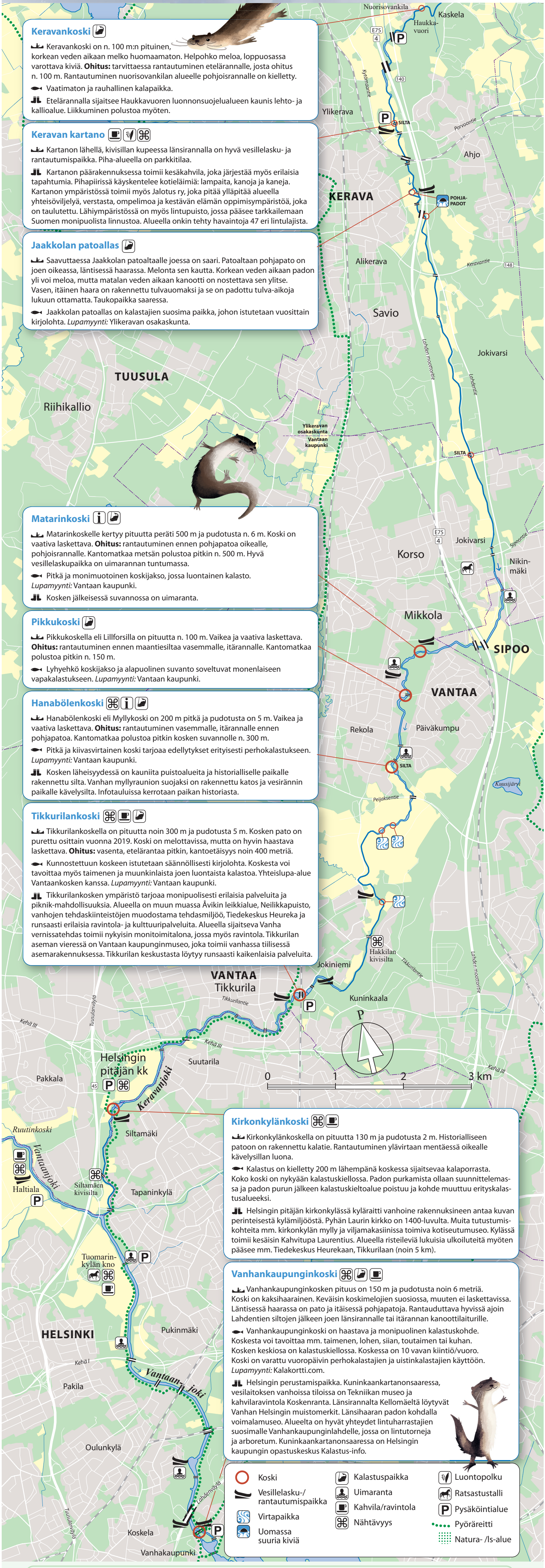
Järvenpään kaupunki, Tekninen palvelusivusto
www.jarvenpaa.fi

Hyvinkään kaupunki, Ympäristökeskus ja matkailuneuvonta
www.hyvinkaa.fi
www.vsthyvinkaa.fi

Helsingin kaupunki, Kulttuurin ja vapaa-aikan toimiala
www.helsinki.fi

Vantaanjoen ja Helsingin seudun vesienhoito- ja ympäristöpalvelut ry
Ratamestarinkatu 7 b (3. krs), 00520 HELSINKI
www.vantaanjoen.fi

Yhteystietoja:



Keravankoski

Keravankoski on n. 100 m:n pituinen, korkean veden aikaan melko huomaamaton. Helpohko meloa, loppuosassa varottava kiviä. **Ohitus:** tarvittaessa rantautuminen etelärannalle, josta ohitus n. 100 m. Rantautuminen nuorisovankilan alueelle pohjoisrannalle on kielletty.

- Vaativaton ja rauhallinen kalapaikka.
- Etelärannalla sijaitsee Haukkavuoren luonnonsuojelualueen kaunis lehto- ja kallioalue. Liikkuminen polustoa myöten.

Keravan kartano

Kartanon lähellä, kivisillan kupeessa länsirannalla on hyvä vesillelasku- ja rantautumispaikka. Piha-alueella on parkkitilaa.

- Kartanon päärakennuksessa toimii kesäkahvila, joka järjestää myös erilaisia tapahtumia. Pihapiirissä käyskentelee kotieläimiä: lampaita, kanoja ja kaneja. Kartanon ympäristössä toimii myös Jalotus ry, joka pitää ylläpitää alueella yhteisöviljelyä, verstaata, ompelimoa ja kestävän elämän oppimisympäristöä, joka on taulutettu. Lähiympäristössä on myös lintupuisto, jossa pääsee tarkkailemaan Suomen monipuolista linnustoa. Alueella onkin tehty havaintoja 47 eri lintulajista.

Jaakkolan patoallas

Saavuttaessa Jaakkolan patoaltaalle joessa on saari. Patoaltaan pohjapato on joen oikeassa, läntisessä haarassa. Melonta sen kautta. Korkean veden aikaan padon yli voi meloa, mutta matalan veden aikaan kanootti on nostettava sen ylitse. Vasen, itäinen haara on rakennettu tulvauomaksi ja se on padottu tulva-aikoja lukuun ottamatta. Taukopaikka saarella.

- Jaakkolan patoallas on kalastajien suosima paikka, johon istutetaan vuosittain kirjolohta. *Lupamynti:* Ylikeravan osakaskunta.

Matarinkoski

Matarinkoskelle kertyy pituutta peräti 500 m ja pudotusta n. 6 m. Koski on vaativa laskettava. **Ohitus:** rantautuminen ennen pohjapatoa oikealle, pohjoisrannalle. Kantomatkaa metsän polstoa pitkin n. 500 m. Hyvä vesillelaskupaikka on uimarannan tuntumassa.

- Pitkä ja monimuotoinen koskijakso, jossa luontainen kalasto.
- Lupamynti:* Vantaan kaupunki.
- Kosken jälkeisessä suvannossa on uimaranta.

Pikkukoski

Pikkukoskella eli Lillforsilla on pituutta n. 100 m. Vaikea ja vaativa laskettava. **Ohitus:** rantautuminen ennen maantiesilta vasemmalle, itärannalle. Kantomatkaa polstoa pitkin n. 150 m.

- Lyhyehkö koskijakso ja alapuolinen suvanto soveltuvat monenlaiseen vapakalastukseen. *Lupamynti:* Vantaan kaupunki.

Hanabölenkoski

Hanabölenkoski eli Myllykoski on 200 m pitkä ja pudotusta on 5 m. Vaikea ja vaativa laskettava. **Ohitus:** rantautuminen vasemmalle, itärannalle ennen pohjapatoa. Kantomatkaa polstoa pitkin kosken suvannolle n. 300 m.

- Pitkä ja kiivasvirtainen koski tarjoaa edellytykset erityisesti perhokalastukseen. *Lupamynti:* Vantaan kaupunki.
- Kosken läheisyydessä on kauniita puistoalueita ja historialliselle paikalle rakennettu silta. Vanhan myllyraunion suojaksi on rakennettu katos ja vesirännin paikalle kävelysilta. Infotauluissa kerrotaan paikan historiasta.

Tikkurilankoski

Tikkurilankoskella on pituutta noin 300 m ja pudotusta 5 m. Kosken pato on purettu osittain vuonna 2019. Koski on melottavissa, mutta on hyvin haastava laskettava. **Ohitus:** vasenta, etelärantaa pitkin, kantoetäisyys noin 400 metriä.

- Kunnostettuun koskeen istutetaan säännöllisesti kirjolohta. Koskesta voi tavoittaa myös taimenen ja muunkinlaista joen luontaista kalastoa. Yhteislupa-alue Vantaankosken kanssa. *Lupamynti:* Vantaan kaupunki.
- Tikkurilankosken ympäristö tarjoaa monipuolisesti erilaisia palveluita ja piknik-mahdollisuuksia. Alueella on muun muassa Ävikin leikkialue, Neilikapuisto, vanhojen tehdaskiinteistöjen muodostama tehdasmiljö, Tiedekeskus Heureka ja runsaasti erilaisia ravintola- ja kulttuuripalveluita. Alueella sijaitseva Vanha vernisatehdas toimii nykyisin monitoimitalona, jossa myös ravintola. Tikkurilan aseman vieressä on Vantaan kaupungin museo, joka toimii vanhassa tiilissä asemarakennuksessa. Tikkurilan keskustasta löytyy runsaasti kaikenlaisia palveluita.

Kirkkonylänkoski

Kirkkonylänkoskella on pituutta 130 m ja pudotusta 2 m. Historialliseen patoon on rakennettu kalatie. Rantautuminen ylävirtaan mentäessä oikealle kävelysillan luona.

- Kalastus on kielletty 200 m lähempänä koskessa sijaitsevaa kalaporrasta. Koko koski on nykyään kalastuskielossa. Padon purkamista ollaan suunnittelemassa ja padon purun jälkeen kalastuskieltoalue poistuu ja kohde muuttuu erityskalastusalueeksi.
- Helsingin pitäjän kirkkonylässä kyläraitti vanhoine rakennuksineen antaa kuvan perinteisestä kylämiljööstä. Pyhän Laurin kirkko on 1400-luvulta. Muita tutustumiskohteita mm. kirkonkylän mylly ja viljamakasiinissa toimiva kotiseutumuseo. Kylässä toimii kesäisin Kahvitupa Laurentius. Alueella risteileviä lukuisia ulkoiluteitä myöten pääsee mm. Tiedekeskus Heurekaan, Tikkurilaan (noin 5 km).

Vanhankaupunginkoski

Vanhankaupunginkosken pituus on 150 m ja pudotusta noin 6 metriä. Koski on kaksiahaarainen. Keväisin koskimeloyen suosioita, muuten ei laskettavissa. Läntisessä haarassa on pato ja itäisessä pohjapatoja. Rantaututtava hyvissä ajoin Lahdientien siltojen jälkeen joen länsirannalle tai itärannan kanoottilaiturille.

- Vanhankaupunginkoski on haastava ja monipuolinen kalastuskohde. Koskesta voi tavoittaa mm. taimenen, lohen, siian, toutaimen tai kuhan. Kosken keskiosa on kalastuskielossa. Koskessa on 10 vavan kiintiö/vuoro. Koski on varattu vuoropäivän perhokalastajien ja uistinkalastajien käyttöön. *Lupamynti:* Kalakortti.com.
- Helsingin perustamisaikaa. Kuninkaankartanonsaarella, vesilaitoksen vanhoissa tiloissa on Tekniikan museo ja kahvilaravintola Koskenranta. Länsirannalta Kellomäeltä löytyvät Vanhan Helsingin muistomerkit. Länsihaaran padon kohdalla voimallamuseo. Alueelta on hyvät yhteydet lintuharrastajien suosimalle Vanhankaupunginlahdelle, jossa on lintutorneja ja arboretum. Kuninkaankartanonsaarella on Helsingin kaupungin opastuskeskus Kalastus-info.

- Koski
- Vesillelasku-/rantautumispaikka
- Virtapaikka
- Uomassa suuria kiviä
- Kalastuspaikka
- Uimaranta
- Kahvila/ravintola
- Nähtävyyks
- Luontopolku
- Ratsastustalli
- Pysäköintialue
- Pyöräreitti
- Natura- /ls-alue

KANOOTTIREITTEJÄ KERAVANJOELLA

1 RIDASJÄRVEN KAUKAS
Hyviä lähtöpaikkoja Keravanjoen itärannalla tai Hyvinkää–Mäntsälä-tien sillalta. Noin 8 km pitkä jokijakso tarjoaa runsaasti pieniä vauhdikkaita koskia ja metsäisiä maisemia. Useimmat koskista on ohitettava maitse. Jakso soveltuu kokeneemmille melojille ja seikkailuhenkilöille.

2 JOKINOTKONTIE – KELOKOSKI-HAARAJOKI
Kohta lähtöpaikalle, Jokinotkontien siltalta, jälkeen joki levenee Kellokosken pataaltaaksi, jota voi meloamolempiin suuntiin. Kellokosken pato on ohitettava länsipuolelta vanhan Marieforsin ruukkialueen poikki. Alue on valtakunnallisesti merkittävä

rakennettu kulttuuriympäristö. Kellokosken patoon jälkeen joki mutkittellee metsä- ja laidunalueiden halki. Matkaa Kellokoskelta Haara-joen padolle kertyy vajaa 10 kilometriä. Rantautuminen padon itälaitaan.

3 LEMMENLAAKSO-KERAVA
Lähtöpaikka sijaitsee Lemmenlaakson suojelualueen eteläpään P-paikan luona. Joki virtaa tasaisesti pääosin peltoalueiden keskellä. Retken voi päättää Keravan kartanon kivisillan kupeeseen, matkaa kertyy noin 10 kilometriä. Reitin voi meloa hyvin myös vastavirtaan.

4 KERAVA-KIRKONKYLÄNKOSKI
Keravan kartanon jälkeen joki virtaa kauniiden peltomaisemien Vantaan puolelle. Vantaalla joki muuttuu varsin koskiseksi, lyhyellä

matkalla on ohitettava koske. Matarin-, Pikku- ja Hanabölenkoski. Niiden jälkeen joki virtaa tasaisesti Hanabölen laakson maalaismaisemassa Tikkurilankoskelle saakka. Kunnostetun Tikkurilankosken läpi melominen vaatii kokemusta. Jakson pituus noin 22 km.

5 VANHANKAUPUNGINKOSKI-KIRKONKYLÄNKOSKI-VANHANKAUPUNGINKOSKI
Tätä vehreää reittiä (noin 10 km) voi meloa kirkonkylän suuntiin. Hyviä lähtöpaikkoja ovat Kirkkonylänkosken länsiranta pohjoisessa osat Pikku- ja Vanhankaupunginkosken melontalaituri etelässä. Matkalla voi tutustua Tuomarinkylän kartanoon ja Helsingin pitäjän kirkonkylään. Vantaanjokea pitkin pääsee Haltialaan ja Ruutinkoskelle.

Kalastuslupien myyntipaikat:

Ridasjärven järviluonon kalastus ja metsästysluvat
Ridasjärven kalastuskunta
www.kalastuskunta.ridasjarvi.fi

Kellokoski-Kaukas yhteisäluekohde
www.kellokoskenkalastusalue.fi

Tikkurilankoski ja Vantaankoski, sekä Vantaan kaupungin vesialueet:
Vantaan kaupunki
Martinlaakson uimahalli, Vantaa-info (Dixi), King's Corner, www.kalapassi.fi, www.kalakortti.com
Ohjeet luvan ostamiseen löytyvät alueen infotauluilta ja kaupungin nettisivuilta.

Helsingin kaupungin vesialueet:
www.kalakortti.com
Tietoa kalastuksesta: Kalastus-info, Kuninkaankartanonsaari, puh. (09) 3108 7777, Avoinna ma-pe klo 9-16.

Kanoottivuokraus:

Helsingin kaupungin vesialueet:
www.hyvinkaanlaatu.sportti.info
- vuokraus vain seuran jäsenille.

Hyvinkään Seudun Melojat ry
www.hyvinkaanmelojat.org

Keravan Latu ry, www.keravalatu.fi
- vuokraus vain seuran jäsenille.

Melontaranta, www.melontaranta.fi
- myös melontakurssit ja -retkiä

Nurmijärven Latu ry, www.nurmijarvenlatu.fi
- vuokraus lähinnä seuran jäsenille

Uudenmaan Erämatkat Oy, www.eramatkat.com
- myös opastettuja retkiä.

Welhonesä Oy, www.welhonespa.fi
- myös opastettuja retkiä.

Lisätietoja koskimelontamahdollisuuksista
KOHINA-koskimelonta ry, www.kohina.com